








OPIFICIO ALMACIS - Via U. Frasca Chieti Scalo

Geometria delle sorgenti

OPIFICIO ALMACIS SRL - VIA U.FRASCA - CHIETI SCALO												
ACQUE SOTTERRANEE - 2017 - Campionamenti del 23.02.2017 e , in contraddittorio con ARTA, del 28.09.2017												
LEGENDA: in rosso i superamenti - n.r.: valore non rilevato (indica un valore rilevato in concentrazione inferiore all'MDL - n.a.: non analizzato - *DGR225/16												
Parametro	Unità di misura	LIMITI DLGS 152/06 Tabella 2 Allegato 5 T.V P.4 Acque sotterranee	ECO-SERVIZIO	GREENLAB	ECO-SERVIZIO	GREENLAB	ECO-SERVIZIO	GREENLAB	GREENLAB	GREENLAB	GREENLAB	GREENLAB
			23/02/2017	28/09/2017	23/02/2017	28/09/2017	23/02/2017	28/09/2017	28/09/2017	28/09/2017	28/09/2017	28/09/2017
			Pz1	Pz2	Pz3	Pz4	Pz5	Pz6	Pz7			
			RdP240-17	RdP 3353/17	RdP 241-17	RdP 3354/17	RdP 242-17	RdP 3355/17	RdP3356/17	RdP3357/17	RdP 3359/17	RdP 3364/17
METALLI												
Manganese	µg/L	50 (154*)	155	105	137	153	258	43	34	275	104	184
ALIFATICI CLORURATI NON CANCEROGENI												
1,2-dicloropropano	µg/L	0,15	n.r.	<0,01	0,059	<0,01	0,146	0,034	1,14	<0,01	<0,01	<0,01

LEGENDA :

-  Perimetro sito
-  Opificio e uffici (indoor)
-  Pz Sondaggi/piezometri realizzati il 22.02.17
-  Pz Sondaggi /piezometri realizzati il 25.09.17
-  Concentrazione di contaminanti superiori alle CSC
-  Direzione prevalente di falda
-  Poligoni di Thiessen

