S.U.S. CHIETI

STRATEGIA PER LO SVILUPPO URBANO SOSTENIBILE

UNIONE EUROPEA

SVILUPPO OCCUPAZIONE COESIONE ABRUZZO POR FESR - FSE 2014 - 2020

REGIONE ABRUZZO

Progetti finanziati in ambito
POR FESR 2014 -2020 - Asse VII
Sviluppo Sostenibile

SISTEMA DI INFORMAZIONE E COMUNICAZIONE CITTADINA SM@RTEATE

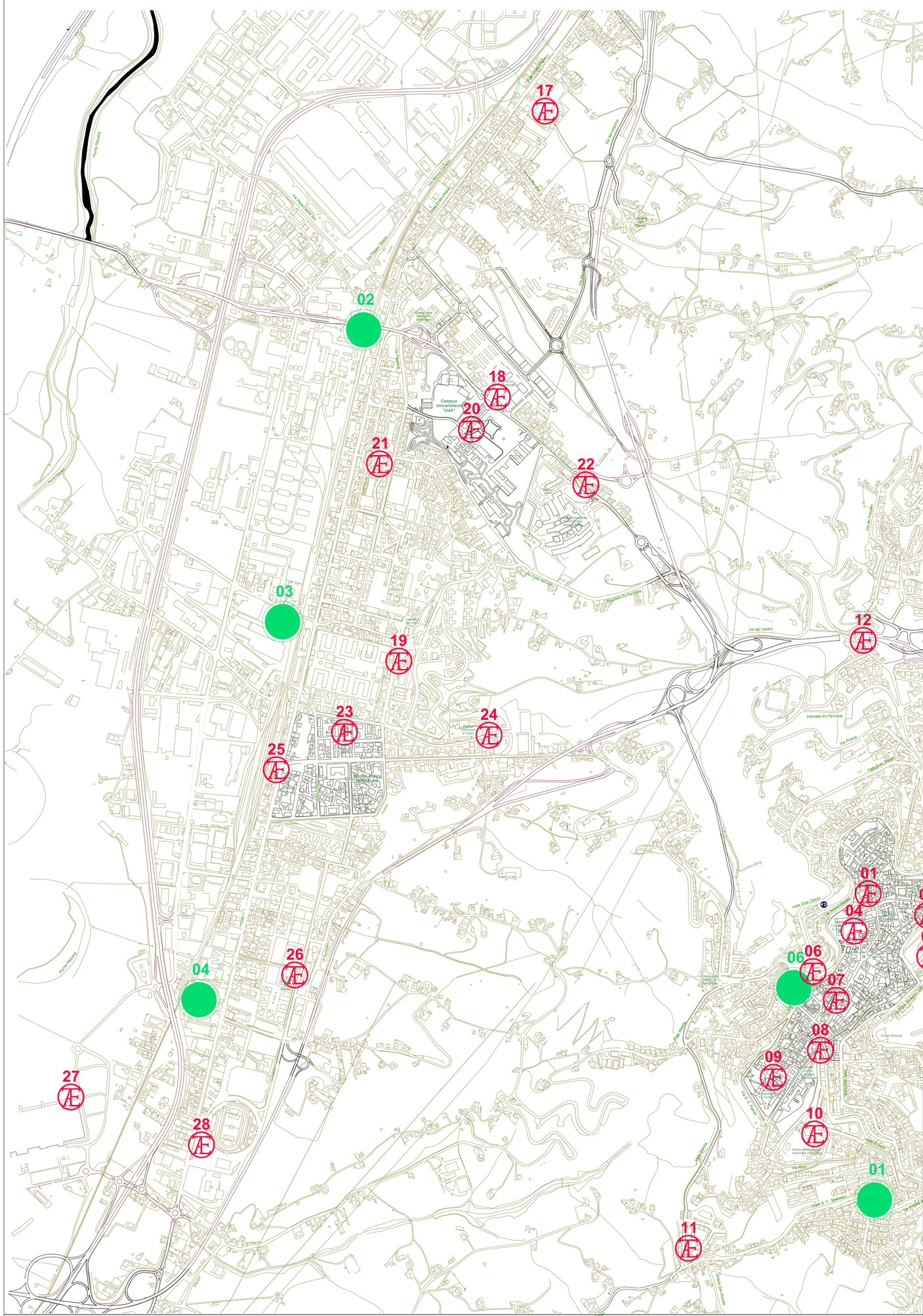

Tabellone n°01
Ex Pescheria

Tabellone n°02
Piazza Giacomo Matteotti

Tabellone n°03
Piazza Garibaldi

Tabellone n°04
Piazza San Giustino

Tabellone n°05
Via Papa Giovanni XXIII

Tabellone n°06
Terminal Bus

Tabellone n°07
Piazza G.B. Vico

Tabellone n°08
Piazza Trento e Trieste

Tabellone n°09
Via Gennaro Ravizza

Tabellone n°10
Villa Comunale



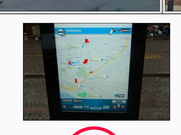

n° 28 Tabelloni Touchscreen LED
Rete Civica Telematica Sm@rTeate

n° 6 Centraline per il rilevamento della qualità dell'aria

INDICE PUNTI

Dettaglio posizionamento infrastruttura

TABELLONI TOUCH

1. c/01: Ex Pescheria
2. c/02: Piazza Giacomo Matteotti
3. d/01: Piazza Garibaldi
4. c/04: Piazza San Giustino
5. c/05: Via Papa Giovanni XXIII
6. d/02: Terminal Bus
7. c/07: Piazza G.B. Vico
8. c/08: Piazza Trento e Trieste
9. c/09: Via Gennaro Ravizza
10. c/10: Villa Comunale
11. c/11: Teate Center
12. c/12: Tricalle
13. c/13: Centro Commerciale Centauro
14. c/14: Levante
15. c/15: Sant'Anna
16. c/16: Ex Caserma Berardi
17. c/17: Via Salvo D'Acquisto
18. c/18: Villaggio Mediterraneo
19. c/19: Via Pescara
20. c/20: Campus Universitario
21. c/21: Piazza San Pio X
22. c/22: Ospedale Clinicizzato
23. c/23: Piazza Paolo IV
24. c/24: Piscina Comunale
25. c/25: Stazione
26. c/26: Chiesa dei XII Apostoli
27. c/27: Centro Commerciale Megalò
28. c/28: Stadio

POSIZIONE CONDIVISA TABELLONI TOUCH / CENTRALINE

1. d/01: Piazza Garibaldi
2. d/02: Terminal Bus

CENTRALINE QUALITA' DELL'ARIA

1. e/01: Filippone
2. e/02: Madonna delle Piane
3. e/03: Via Penne
4. e/04: Viale Abruzzo/ Via Capestrano
5. d/01:Piazza Garibaldi
6. d/02: Terminal Bus

Tabellone n°11
Teate Center

Tabellone n°12
Tricalle

Tabellone n°13
Centro Commerciale Centauro

Tabellone n°14
Levante

Tabellone n°15
Sant'Anna



Tabellone n°16
Ex Caserma Berardi

Tabellone n°17
Via Salvo d'Acquisto

Tabellone n°18
Villaggio Mediterraneo

Tabellone n°19
Via Pescara

Tabellone n°20
Campus Universitario

Tabellone n°21
Piazza San Pio X

Tabellone n°22
Ospedale Clinicizzato

Tabellone n°23
Piazza Paolo IV

Tabellone n°24
Piscina Comunale

Tabellone n°25
Stazione

Tabellone n°26
Chiesa dei XII Apostoli

Tabellone n°27
Centro Commerciale Megalò

Tabellone n°28
Stadio

POSIZIONE n. 28 TOTEM SMART TEATE
e
n. 6 CENTRALINE RILEVAMENTO QUALITA' DELL'ARIA

IL DIRIGENTE DEL V° SETTORE: **Ing. Paolo INTORBIDA**

IL PROGETTISTA: DOTT. ING. LUIGI MARCOZZI
Via Cauta 41, 66100 CHIETI, Tel. 0871 330923 - ingluigimarcozzi@gmail.com

COORDINATORE SICUREZZA: GEOM. DANIELE MASCIULLI
Via San Camillo De Lellis 120, 66100 CHIETI, Tel. 0871 61415 - daniele.masciulli@geopec.it

UNIONE EUROPEA

SVILUPPO OCCUPAZIONE COESIONE ABRUZZO POR FESR - FSE 2014 - 2020

REGIONE ABRUZZO

SM@RTEATE
PROGETTI PER LA CHIETI DEL FUTURO

COMUNE DI CHIETI — Di Più per Chieti

Mostra a cura di:
Arch. Gianfranco SCATIGNA
STUDIO OPERA Architetti Associati

Avv. Umberto DI PRIMIO - Sindaco
Arch. Raffaele DI FELICE - Assessore ai LL.PP.